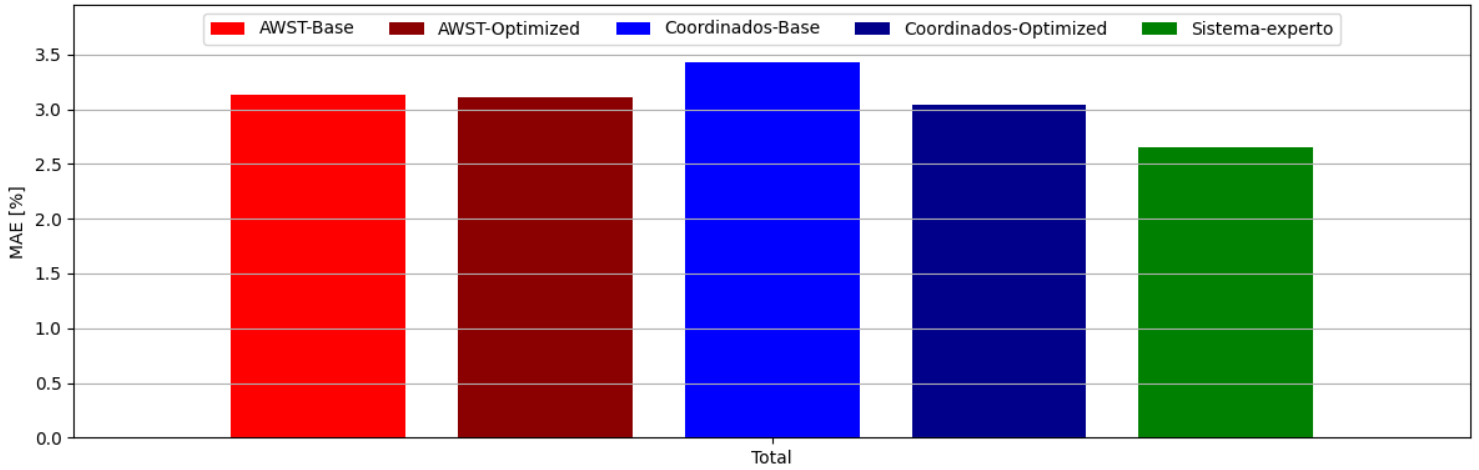


Resumen

Resumen de Portafolio



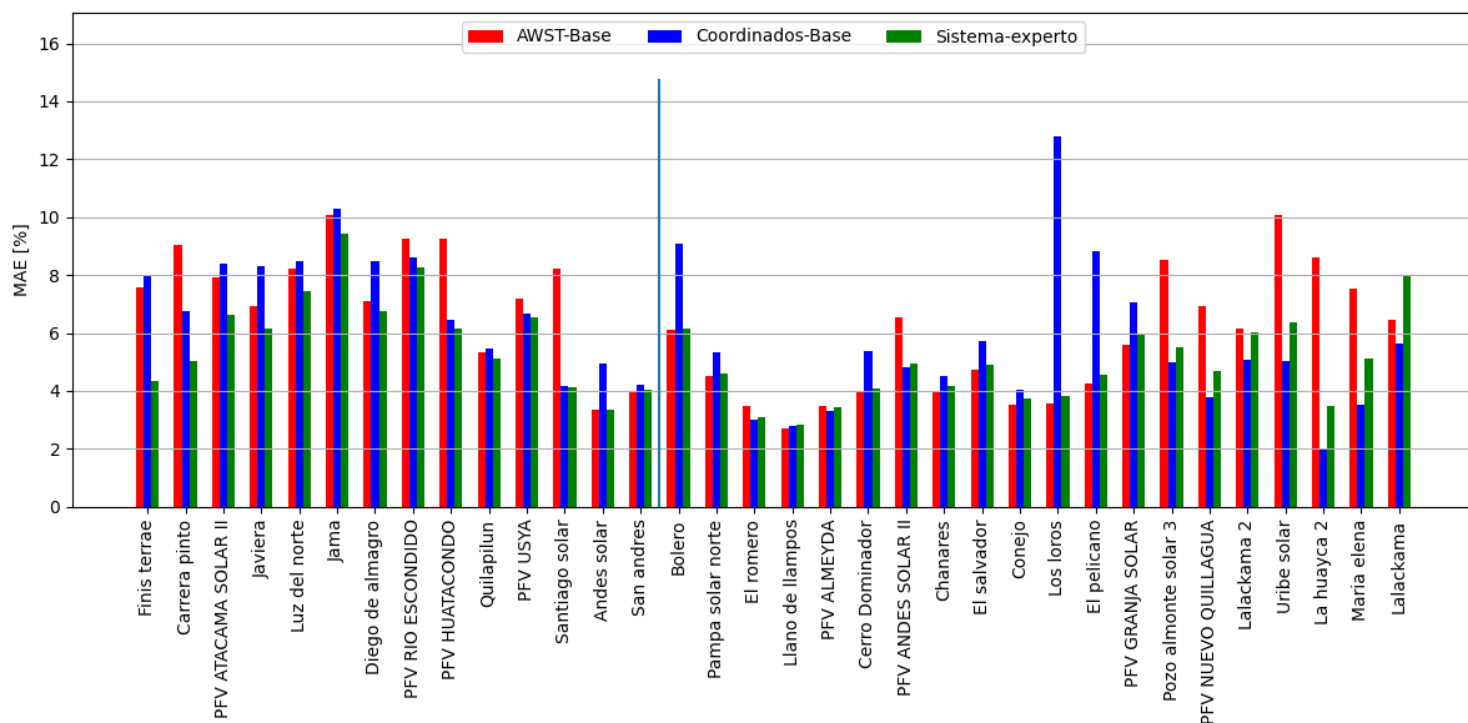
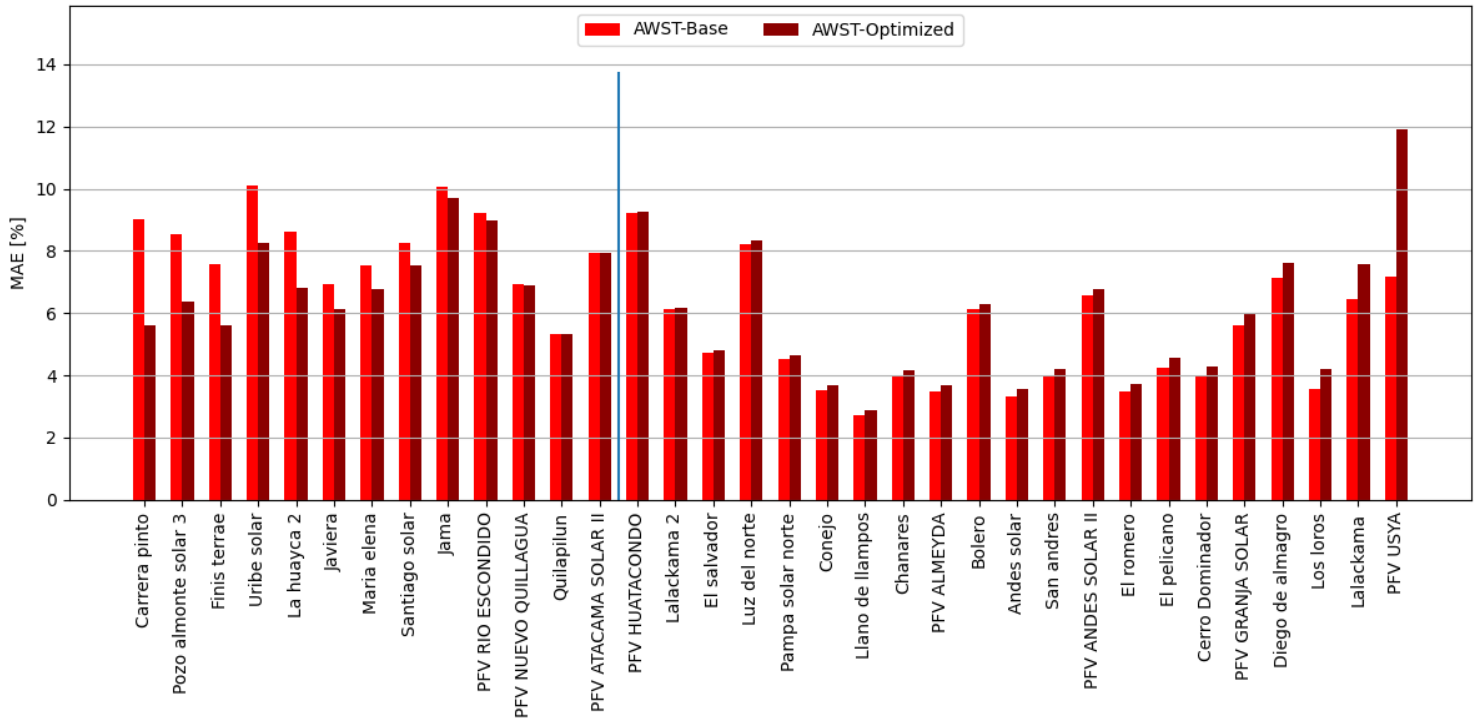


Tabla de valores MAE y disponibilidad de datos

Nombre	AWST-Base MAE [%]	Coordinados-Base MAE [%]	Sistema-experto MAE [%]	AWST data [%]	Coordinados data [%]	Mediciones data [%]
PFV USYA	7.17	6.67	6.56	100.00	100.00	100.00
PFV NUEVO QUILLAGUA	6.92	3.78	4.70	100.00	100.00	100.00
PFV ATACAMA SOLAR II	7.93	8.38	6.61	100.00	100.00	100.00
PFV RIO ESCONDIDO	9.24	8.59	8.27	100.00	100.00	100.00
Llano de llamos	2.72	2.79	2.83	100.00	100.00	100.00
San andres	3.98	4.23	4.03	100.00	100.00	100.00
Diego de almagro	7.12	8.46	6.76	100.00	100.00	100.00
Lalackama	6.47	5.65	7.94	100.00	100.00	100.00
Chanares	4.00	4.53	4.17	100.00	100.00	100.00
El salvador	4.72	5.70	4.90	100.00	100.00	100.00
Javiera	6.93	8.32	6.15	100.00	100.00	100.00
Luz del norte	8.22	8.46	7.47	100.00	100.00	100.00
Pampa solar norte	4.52	5.34	4.61	100.00	100.00	100.00
Carrera pinto	9.03	6.75	5.02	100.00	100.00	100.00
Lalackama 2	6.13	5.09	6.03	100.00	100.00	100.00
Quilapilun	5.33	5.46	5.14	100.00	100.00	100.00
Los loros	3.55	12.79	3.82	100.00	100.00	100.00
Conejo	3.53	4.03	3.74	100.00	100.00	100.00
Santiago solar	8.24	4.15	4.11	100.00	100.00	100.00
Andes solar	3.33	4.96	3.33	100.00	100.00	100.00
Maria elena	7.54	3.53	5.13	100.00	100.00	100.00
Finis terrae	7.56	8.01	4.36	100.00	100.00	100.00
Jama	10.07	10.27	9.42	100.00	100.00	100.00
Pozo almonte solar 3	8.52	5.00	5.51	100.00	100.00	100.00
La huayca 2	8.61	1.98	3.49	100.00	100.00	100.00
El romero	3.47	3.00	3.10	100.00	100.00	100.00
El pelicano	4.25	8.81	4.57	100.00	100.00	100.00
Uribe solar	10.09	5.02	6.38	100.00	100.00	100.00
Bolero	6.12	9.09	6.17	100.00	100.00	100.00
Cerro Dominador	3.95	5.40	4.07	100.00	100.00	100.00
PFV HUATACONDO	9.24	6.45	6.14	100.00	100.00	100.00
PFV ALMEYDA	3.49	3.31	3.42	100.00	100.00	100.00
PFV GRANJA SOLAR	5.61	7.06	5.99	100.00	100.00	100.00
PFV ANDES SOLAR II	6.55	4.82	4.96	100.00	100.00	100.00



Coordinados

